



# ENVISION **CONTRA COSTA 2040**

**Bay Point Partnership**

12/10/20

# Our goals for this meeting

- » Summarize the Envision Contra Costa 2040 process
- » Explain environmental justice (EJ) in this process
- » Introduce draft EJ policy ideas
- » Explain upcoming community engagement
- » Promote EJ survey

# Envision Contra Costa 2040



**General  
Plan**



**Zoning  
Code**



**Climate  
Action  
Plan**

**Environmental Impact Report**

# Senate Bill 1000

## What is Environmental Justice?



The fair treatment of people of all races, cultures, and incomes with respect to the development, adoption, implementation, and enforcement of environmental laws, regulations, and policies.



CALIFORNIA GOVERNMENT CODE §65040.12(E)

Pollution  
burden



Low-  
income  
area



“Disadvantaged  
community”

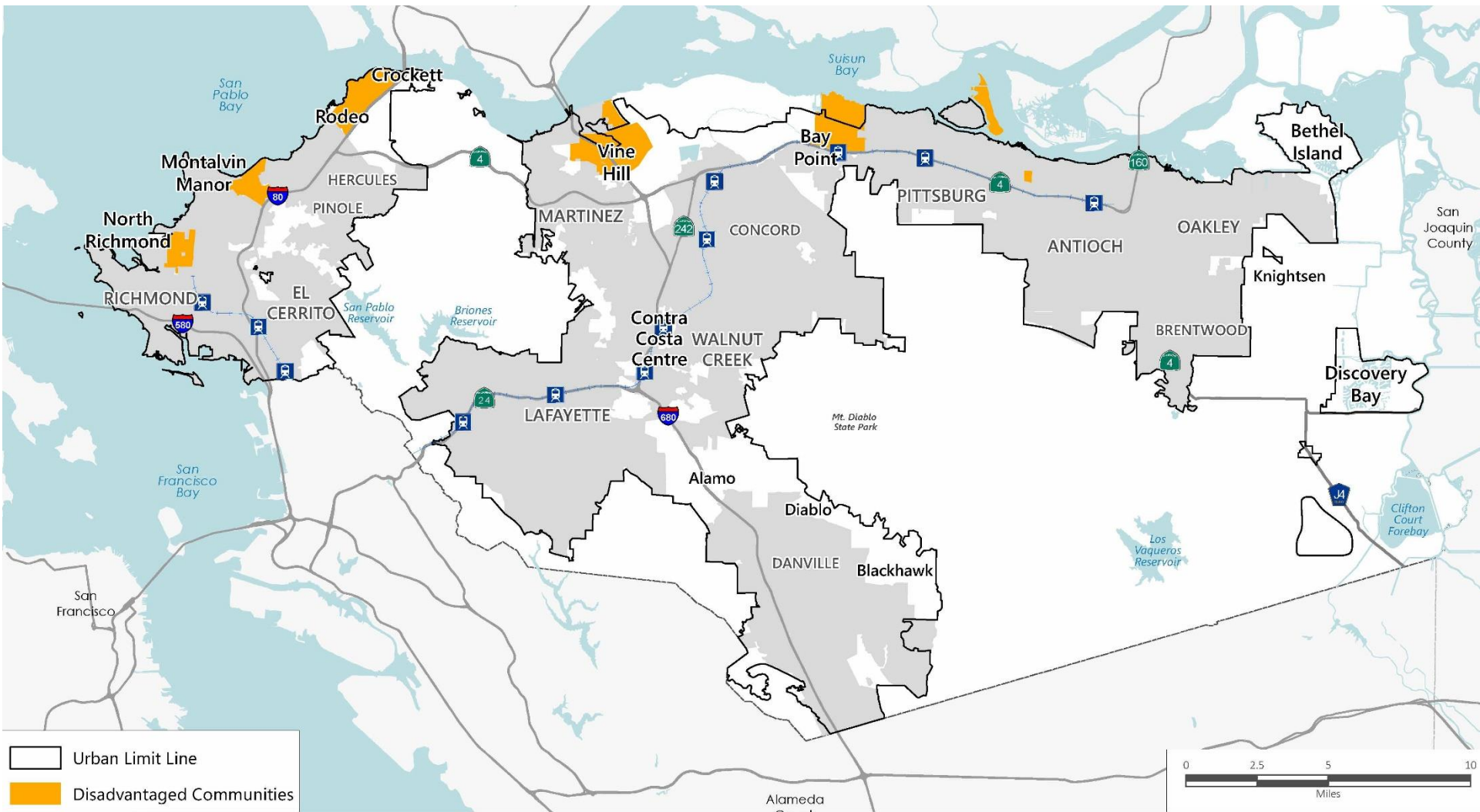
# Senate Bill 1000

- » **In impacted communities:**
  - Reduce pollution exposure and improve air quality
  - Promote public facilities
  - Promote food access
  - Promote safe and sanitary homes
  - Promote physical activity
- » **Engage the community in decision-making**
- » **Prioritize improvements and programs that address needs in disadvantaged communities**





# Draft Disadvantaged Communities



# Community Profiles

## BAY POINT | CONTEXTO (CONTINUADO)

2

### Peligros/Riesgos

- Calidad del Aire Debido al Aumento de las Emisiones del Comercio y Diseño
- Inundación Costera
- Calo Excesivo
- Inundamiento
- Peligros para la Salud Humana
- Deslizamientos de Tierra y Flujos de Escombros
- Subida del Nivel del Mar
- Riesgos Sísmicos
- Fuego Incontrolado

### Vulnerabilidades Principales

- Hogares con costos elevados y hogares en situación de pobreza y personas con enfermedades crónicas son vulnerables a inundaciones costeras.
- Hogares con costos elevados y hogares en situación de pobreza son vulnerables a deslizamientos de tierra y flujos de escombros.
- Hogares en situación de pobreza, hogares con costos elevados, y hogares de bajos ingresos son vulnerables a sudest del nivel del mar.
- Hogares en situación de pobreza son vulnerables a riesgos sísmicos.
- Las personas sin hogar son vulnerables a fogos incontrolados.
- Al línea de Amtrak, vecindarios conectados por una carretera de acceso único, la librería y la estación de autobuses son vulnerables a inundaciones costeras.
- Al línea de Amtrak, vecindarios conectados por una carretera de acceso único, la librería, la parada de Bay Point BART, y edificios comerciales son vulnerables a subida del nivel del mar.
- Acceso de tránsito público, servicios de agua potable y residual, servicios de entrega de energía, y servicios de eliminación de residuos sólidos son vulnerables a múltiples riesgos.

La información en esta página presenta un resumen de los peligros y las vulnerabilidades en Bay Point basado en el Aseso de Vulnerabilidades del Condado de Contra Costa; por favor vea el **Aseo de Vulnerabilidades** en línea para una descripción de estos riesgos y vulnerabilidades.



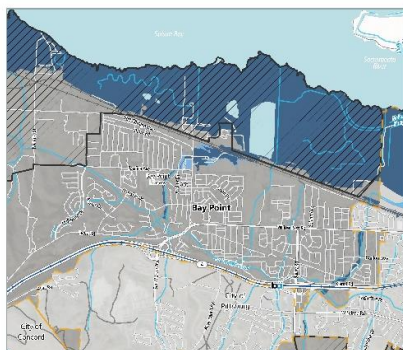
Tráfico en la autopista 4 muestra peligros de la calidad del aire para los residentes de Bay Point. Foto tomada por Tish Dominguez.



Partes de Bay Point son vulnerables a los riesgos de fogos incontrolados. Industrias locales también presentan riesgos de accidentes.



Comunicados y estructuras de Bay Point son vulnerables a los riesgos sísmicos. Muchas comunidades con instalaciones son vulnerables a las inundaciones en Bay Point.



### ZONAS DE INUNDACIÓN

#### Zonas de Riesgo de Inundación

- Zona de inundación de 100 años
- Zona de inundación de 500 años
- Áreas de Peligro Indeterminado pero Posible de Inundaciones
- Agua
- Áreas no incorporadas
- Ciudades Incorporadas
- Línea de Límite Urbano
- Afuera de la Línea de Límite Urbano
- Ruta de BART
- Ferrocarril
- Arroyos y Drenajes
- Estaciones de BART

Una zona de inundación de 100 años representa un 1% de probabilidad de inundación en cualquier año dado. Una zona de inundación de 500 años representa un 0.2% de probabilidad de inundación en cualquier año dado.

Modificado de: NOAA, 2010; Contra Costa County, 2010; Escondido, 2010.

agua potable, alpe las estaciones de tratamiento. Después de una fuerte sequía de verano de la comunidad, la campaña privada de agua local comenzó a comprar agua tratada, y hoy en día la compañía de agua cumple con todos los estándares de calidad del agua. Sin embargo, los residentes aún tienen inquietudes sobre los malos sabores y olores en el agua, que puede ser el resultado de un stock de vivienda de envejecimiento con tuberías y accesorios de agua dañados.

## CONTEXTO (CONTINUADO)

3

### PRECIDIA

La comunidad de desventaja bajo la ley de integración de la justicia ambiental en el Plan de las comunidades han experimentado negligencia y despojo de recursos económicos en estas comunidades.

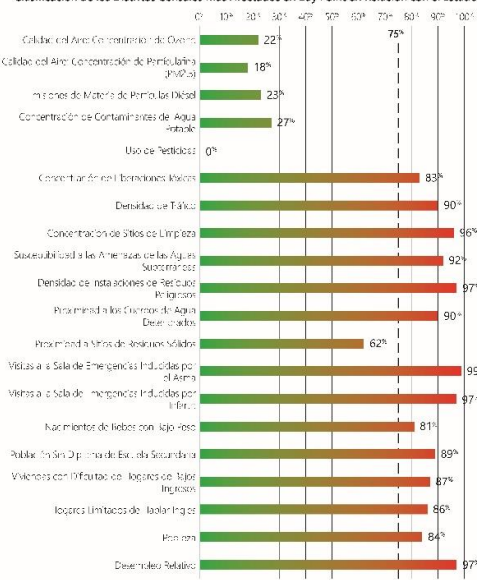
La acción de Bay Point como una comunidad de la cerecha, con detalles adicionales en los datos estatales de CalEnviroScreen. La acción de Bay Point como una comunidad de la cerecha, con detalles adicionales en los datos estatales de CalEnviroScreen.

La acción de Bay Point como una comunidad de la cerecha, con detalles adicionales en los datos estatales de CalEnviroScreen. La acción de Bay Point como una comunidad de la cerecha, con detalles adicionales en los datos estatales de CalEnviroScreen.

La acción de Bay Point como una comunidad de la cerecha, con detalles adicionales en los datos estatales de CalEnviroScreen. La acción de Bay Point como una comunidad de la cerecha, con detalles adicionales en los datos estatales de CalEnviroScreen.

### INDICADORES DE COMUNIDADES DESFAVORECIDAS (2017)

#### Clasificación de los Distritos Censales Más Afectados en Bay Point en Relación con el Estado



[envisioncontracosta2040.org/documents/#community-profiles](https://envisioncontracosta2040.org/documents/#community-profiles)

# Draft Policy Topics

- » Social and economic advantages
- » Healthy food
- » Safe and sanitary homes
- » Jobs and economic stability
- » Community engagement
- » Safe, affordable, and multi-modal transportation





# Draft Policy Topics

- » Public facilities, infrastructure, and services
- » Health services
- » Recreational activities and parks
- » Air quality
- » Safety from hazards and hazardous materials



# How to Participate?

- » Share your feedback in this survey:  
[envisioncontracosta2040.org/survey](https://envisioncontracosta2040.org/survey)
- » Send us a video: [envisioncontracosta2040.org/what-does-environmental-justice-mean-to-you-video](https://envisioncontracosta2040.org/what-does-environmental-justice-mean-to-you-video)
- » Ask questions and share your thoughts today
- » Continue the conversation as a more in-depth discussion through a 3-part meeting series in February
- » Help us spread the word!

# February Meeting Series

- » Deeper dive into policy topics
- » Meetings will be held virtually over Zoom on the first three Wednesdays of February, starting at 6 p.m.
  - 2/3/21: Sustainable economy, homes, jobs
  - 2/10/21: Community engagement, transportation, infrastructure
  - 2/17/21: Health services, recreation, air quality, hazardous materials
- » Be sure to RSVP so that you can get the Zoom link

# What's Next?

## » Now through end of January 2021

- Online/print survey
- Additional conversations with other community groups

## » February 2021

- 3-part meeting series
- Survey feedback and community group meeting input will be summarized/presented to inform discussion
- 2/22/21 Sustainability Commission meeting

## » March 2021

- Board of Supervisors Sustainability Committee meeting to review/consider feedback (date to be determined)

## » Spring 2021 through 2022

- Draft General Plan, additional feedback

# Helpful Links

- » Project website: [envisioncontracosta2040.org](https://envisioncontracosta2040.org)
- » Online survey: [envisioncontracosta2040.org/survey](https://envisioncontracosta2040.org/survey)
- » Video upload page: [envisioncontracosta2040.org/what-does-environmental-justice-mean-to-you-video](https://envisioncontracosta2040.org/what-does-environmental-justice-mean-to-you-video)
- » Draft policies and actions & draft community profiles: [envisioncontracosta2040.org/documents](https://envisioncontracosta2040.org/documents)
- » February meeting information/RSVP link: [envisioncontracosta2040.org/calendar](https://envisioncontracosta2040.org/calendar)



# Keep in Touch!

- » Sign up for our email list:  
[envisioncontracosta2040.org/online-engagement](https://envisioncontracosta2040.org/online-engagement)
- » Email Will Nelson, Principal Planner, Contra Costa County: [Will.Nelson@dcd.cccounty.us](mailto:Will.Nelson@dcd.cccounty.us)



# ENVISION CONTRA COSTA 2040

Bay Point Partnership

12/10/20