



ENVISION CONTRA COSTA 2040

ACCE and East County/First Five

1/28/21

Our goals for this meeting

- » Summarize the Envision Contra Costa 2040 process
- » Explain environmental justice (EJ) in this process
- » Introduce draft EJ policy ideas
- » Explain upcoming community engagement
- » Promote EJ survey

Envision Contra Costa 2040



**General
Plan**



**Zoning
Code**



**Climate
Action
Plan**

Environmental Impact Report

Senate Bill 1000

What is Environmental Justice?



The fair treatment of people of all races, cultures, and incomes with respect to the development, adoption, implementation, and enforcement of environmental laws, regulations, and policies.



CALIFORNIA GOVERNMENT CODE §65040.12(E)

Pollution
burden



Low-
income
area



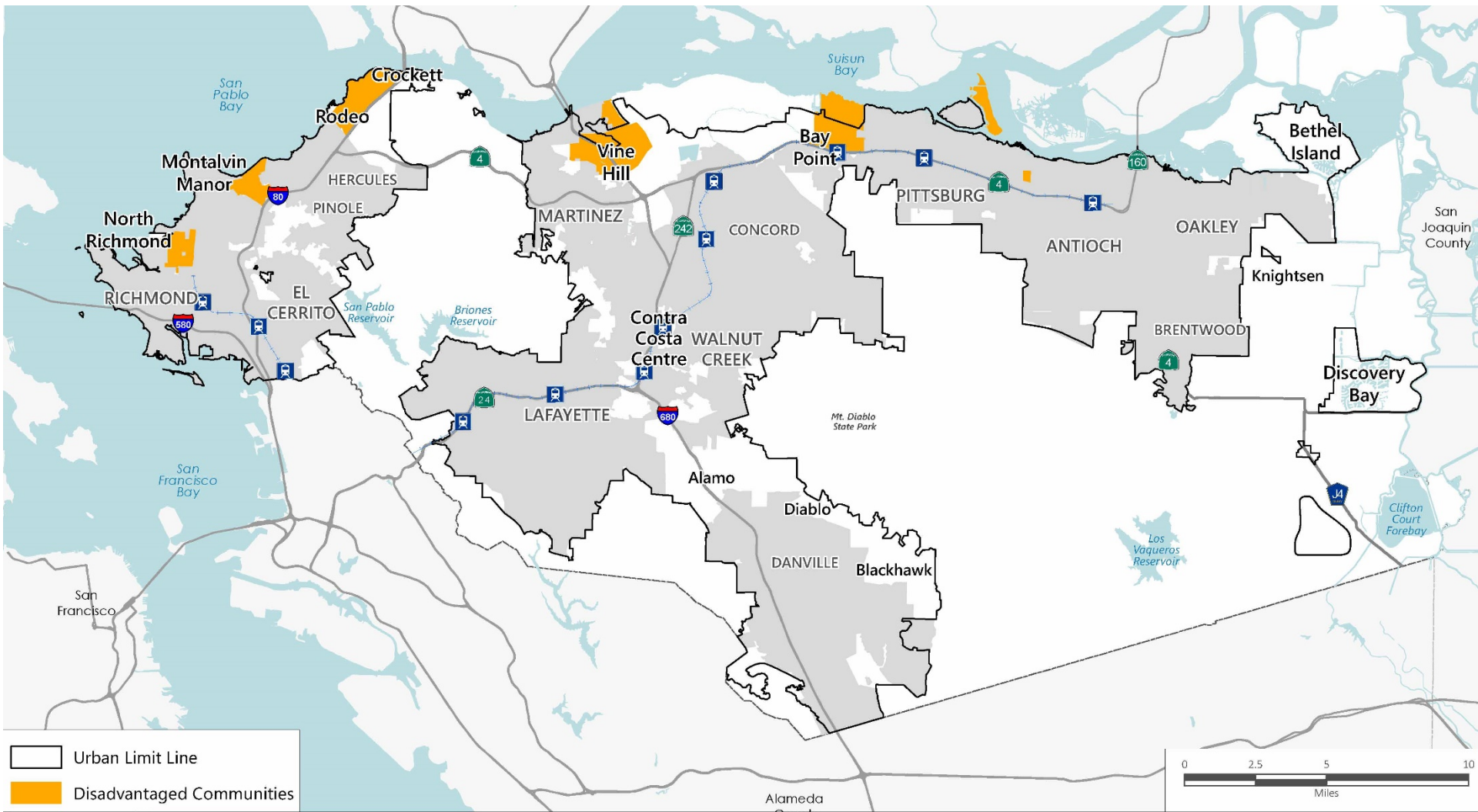
“Disadvantaged
community”

Senate Bill 1000

- » **In impacted communities:**
 - Reduce pollution exposure and improve air quality
 - Promote public facilities
 - Promote food access
 - Promote safe and sanitary homes
 - Promote physical activity
- » **Engage the community in decision-making**
- » **Prioritize improvements and programs that address needs in disadvantaged communities**



Draft Disadvantaged Communities



Community Profiles

BAY POINT | CONTEXTO (CONTINUADO)

2


Peligros/Riesgos

- Calidad del Aire Debido al Aumento de las Emisiones en el Centro y Diése
- Inundación Costera
- Catastrofismo
- Inundamiento
- Peligros para la Salud Humana
- Deslizamientos de Tierra y Flujos de Desmoronamiento
- Subida del Nivel del Mar
- Riesgos Sísmicos
- Fuego Incontrolado

Vulnerabilidades Principales

- hogares con costos elevados y hogares en situación de pobreza y personas con enfermedades crónicas son vulnerables a inundaciones costeras.
- hogares con costos elevados y hogares en situación de pobreza son vulnerables a deslizamientos de tierra y flujos de desmoronamiento.
- hogares en situación de pobreza, hogares con costos elevados, y hogares de bajos ingresos son vulnerables a sismos del nivel del mar.
- hogares en situación de pobreza son vulnerables a riesgos sísmicos.
- las personas sin hogar son vulnerables a incendios.
- la línea de Amtrak, vecindarios conectados por una carretera de acceso único, la librería, la estación de autobuses son vulnerables a inundaciones costeras.
- la línea de Amtrak, vecindarios conectados por una carretera de acceso único, la librería, la estación de autobuses son vulnerables a inundaciones costeras.
- Acceso de tránsito público, servicios de agua potable y residual, servicios de energía eléctrica, y servicios de eliminación de residuos sólidos son vulnerables a múltiples riesgos.

La información en esta página presenta un resumen de los peligros y las vulnerabilidades en Bay Point basado en el Aseño de Vulnerabilidades del Condado de Contra Costa; por favor vea el **Aseño de Vulnerabilidades** en línea para una descripción de estos riesgos y vulnerabilidades.



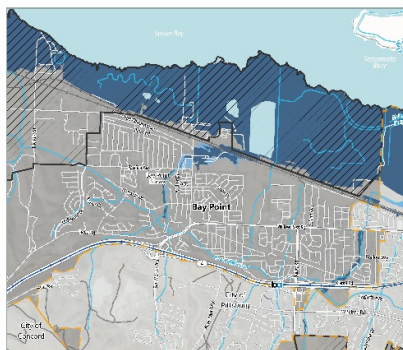
Tráfico en la autopista 4 por los peligros de la calidad del aire para los residentes de Bay Point. Foto tomada con Tish y Domínguez.



Partes de Bay Point son vulnerables a los riesgos de fuegos incontrolados; usos industriales también presentan riesgos de accidentes.



Comunicados y estructuras de Bay Point son vulnerables a los riesgos sísmicos. Muchos como viviendas e instalaciones son vulnerables a las inundaciones en Bay Point.



ZONAS DE INUNDACIÓN

Zonas de Riesgo de Inundación

- Zona de inundación de 100 años
- Zona de inundación de 500 años
- Áreas de Peligro Indeterminado pero Posible de Inundaciones
- Agua
- Áreas no incorporadas
- Ciudades Incorporadas
- Línea de Límite Urbano
- Afuera de la Línea de Límite Urbano
- Ruta de BART
- Ferrocarril
- Arroyos y Drenajes
- Estaciones de BART

Mapa de la NOAA, 2010; Contra Costa County, 2010; Escondido, 2010.

agua potable, al menos dentro del cumplimiento. Después de una fuerte sequía de parte de la comunidad, la compañía privada de agua local comenzó a comprar agua tratada, y hoy en día la compañía de agua cumple con todos los estándares de calidad del agua. Sin embargo, los residentes aún tienen inquietudes sobre los malos sabores y olores en el agua, que puede ser el resultado de un stock de vivienda de envejecimiento con tuberías y accesorios de agua degradados.

CONTEXTO (CONTINUADO)

3

PRECIDIA

la comunidad de desventaja bajo la ley de integración de la justicia ambiental en el Plan de las comunidades han experimentado negligencia y desproporcionalidad política y económica de la contaminación económica en estas comunidades.

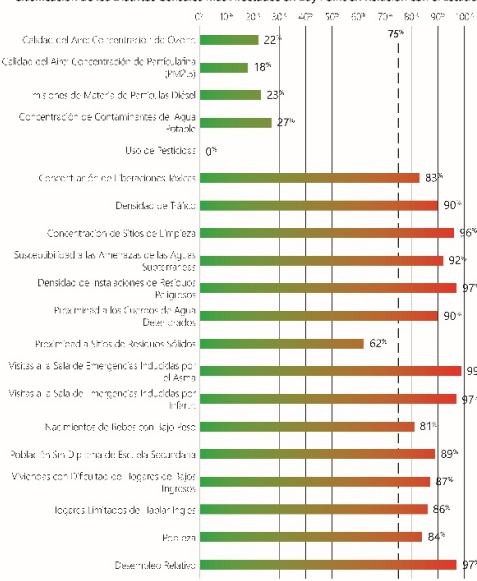
acción de Bay Point como una comunidad de la pobreza, con detalles adicionales en los datos estatales de CalEnviroScreen. da indicador en comparación con el resto de las comunidades en las que las personas del 75 por ciento o más. Aunque Bay Point, este gráfico presenta sólo el distrito.

probación pesados ha afectado gravemente están en marcha su presencia con muchas asociadas. Mientras tanto, a pesar de los riesgos de la población local debido al idioma. Por lo tanto, muchos residentes mal pagados en el centro de Condado más altos les impide monetariamente ser más grande en el este del Condado de la zona de la Bahía causando congestión y contaminación del aire.

los residentes de Bay Point durante mucho tiempo de subproductos de desinfección en el agua potable. Después de una fuerte sequía de parte de la comunidad, la compañía privada de agua local comenzó a comprar agua tratada, y hoy en día la compañía de agua cumple con todos los estándares de calidad del agua. Sin embargo, los residentes aún tienen inquietudes sobre los malos sabores y olores en el agua, que puede ser el resultado de un stock de vivienda de envejecimiento con tuberías y accesorios de agua degradados.

INDICADORES DE COMUNIDADES DESFAVORECIDAS (2017)

Clasificación de los Distritos Censales Más Afectados en Bay Point en Relación con el Estado



envisioncontracosta2040.org/documents/#community-profiles

Draft Policy Topics

- » Social and economic advantages
- » Healthy food
- » Safe and sanitary homes
- » Jobs and economic stability
- » Community engagement
- » Safe, affordable, and multi-modal transportation



Draft Policy Topics

- » Public facilities, infrastructure, and services
- » Health services
- » Recreational activities and parks
- » Air quality
- » Safety from hazards and hazardous materials



How to Participate?

- » Share your feedback in this survey:
envisioncontracosta2040.org/survey
- » Send us a video: envisioncontracosta2040.org/what-does-environmental-justice-mean-to-you-video
- » Ask questions and share your thoughts today
- » Continue the conversation as a more in-depth discussion through a 3-part meeting series in February
- » Help us spread the word!

February Meeting Series

- » Deeper dive into policy topics
- » Meetings will be held virtually over Zoom on the first three Wednesdays of February, starting at 6 p.m.
 - 2/3/21: Sustainable economy, homes, jobs
 - 2/10/21: Community engagement, transportation, infrastructure
 - 2/17/21: Health services, recreation, air quality, hazardous materials
- » Be sure to RSVP so that you can get the Zoom link

What's Next?

» Now through end of February 2021

- Online/print survey
- Additional conversations with other community groups

» February 2021

- 3-part meeting series
- Survey feedback and community group meeting input will be summarized/presented to inform discussion
- 2/22/21 Sustainability Commission meeting

» March 2021

- Board of Supervisors Sustainability Committee meeting to review/consider feedback (date to be determined)

» Spring 2021 through 2022

- Draft General Plan, additional feedback

Helpful Links

- » Project website: envisioncontracosta2040.org
- » Online survey: envisioncontracosta2040.org/survey
- » Video upload page: envisioncontracosta2040.org/what-does-environmental-justice-mean-to-you-video
- » Draft policies and actions & draft community profiles: envisioncontracosta2040.org/documents
- » February meeting information/RSVP link: envisioncontracosta2040.org/calendar

Keep in Touch!

- » Sign up for our email list:
envisioncontracosta2040.org/online-engagement
- » Email Will Nelson, Principal Planner, Contra Costa County: Will.Nelson@dcd.cccounty.us



ENVISION CONTRA COSTA 2040

ACCE and East County/First Five

1/28/21